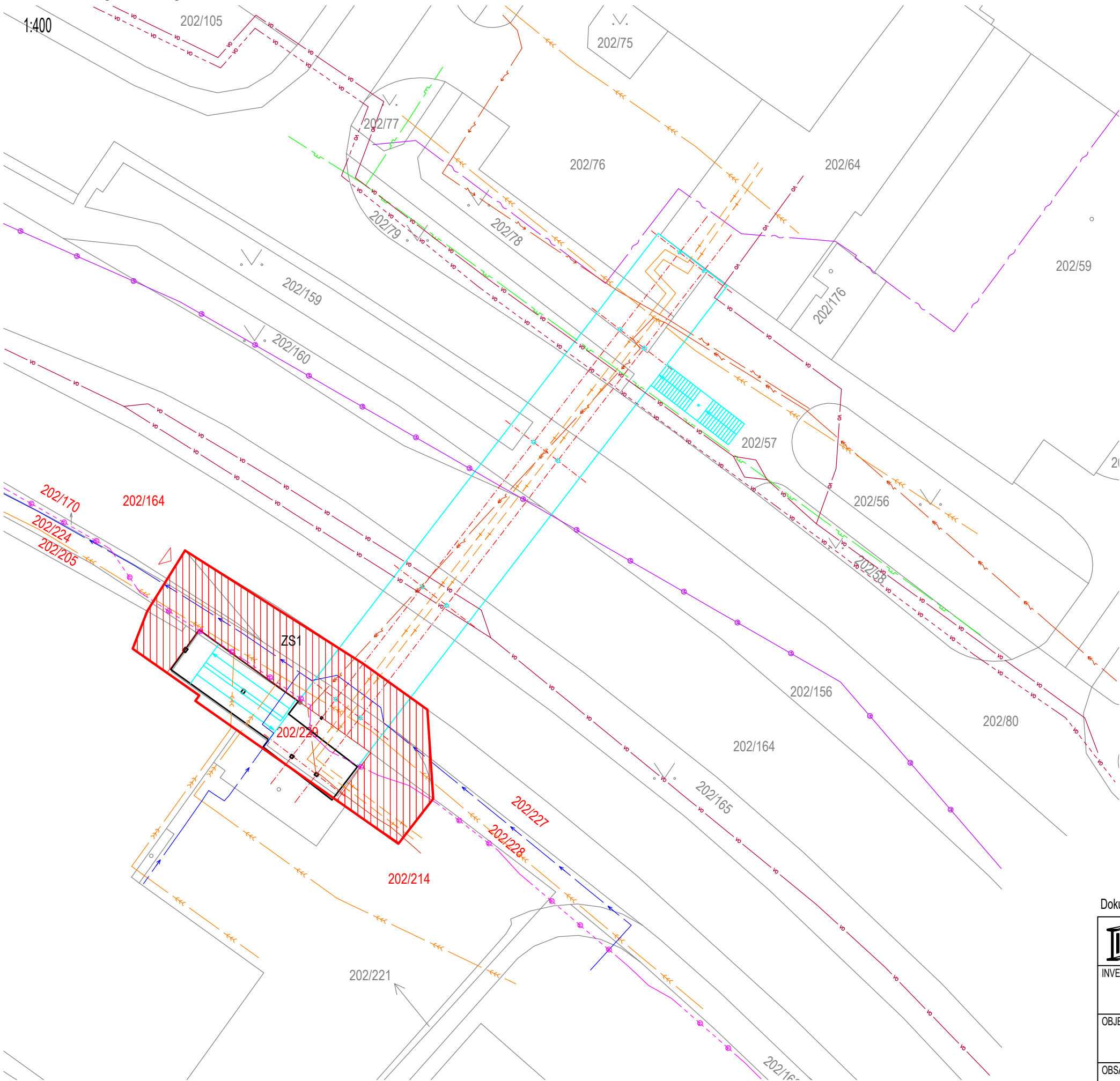


ZAŘÍZENÍ STAVENIŠTĚ

1:400



Katastr

- hranice parcely KN
- hranice katastrálního území
- 202/58
- 202/80
- číslo parcely KN
- číslo parcely KN - dotčený pozemek

Stávající stav

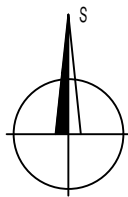
- obrys rampy a řešené části lávky
- osy lávky
- lávka, schody

Inženýrské sítě (Technická infrastruktura)


- metalické vedení (CETIN a.s.)
- průběh optického kabelu a metalického vedení (CETIN a.s.)
- podzemní vedení NN do 1kV (ČEZ Distribuce, a.s.)
- podzemní vedení VN do 35kV (ČEZ Distribuce, a.s.)
- plyn NTL (GasNet, s.r.o.)
- kanalizace jednotná (SmVaK a.s.)
- vodovod (SmVaK a.s.)
- tepelné vedení (Veolia Energie ČR, a.s.)
- kabely veřejného osvětlení (TS a.s.)
- impulsní kabely veřejného osvětlení (TS a.s.)
- městské optické sítě (TS a.s.)

Stavba

- obvod staveniště
- navrhované zařízení staveniště
- ZS1 260 m2



Dokumentace je duševním vlastnictvím zhotovitele a tvoří součást obchodního tajemství.

	IKON s.r.o. Příborská 1390, 738 02 Frýdek-Místek 12 tel./fax: 558 433 016, 558 433 215 e-mail: info@ikonfm.cz, http://www.ikonfm.cz	HIP	Ing. Lumír Ivánek	
		Zodp.projektant	Ing. Tomáš Kocich	
		Vypracoval	Ing. Tomáš Kocich	
INVESTOR: Statutární město Frýdek-Místek Radniční 1148, Frýdek, 73801 Frýdek-Místek		Č. zakázky	22-052/2	
		Datum	08/2023	
OBJEKT: OPRAVA ZASTŘEŠENÍ VSTUPU NA LÁVKU PRO PĚŠÍ ul. REVOLUČNÍ, k. ú. Frýdek		Měřítko	1:400	
		Účel	DSP	
		Materiál	-	
		Formát	A3	
OBSAH VÝKRESU: ZAŘÍZENÍ STAVENIŠTĚ		ČÍSLO VÝKRESU: B.8.2		REV. .