

















	HRÁZ, VRLOSTLÉ PLETIVO
	HRÁZ, VRLOSTLÉ PLETIVO

0	HRÁZ, VRLOSTLÉ PLETIVO
	HRÁZ, VRLOSTLÉ PLETIVO
	HRÁZ, VRLOSTLÁ BET. PATKA

	OSA A SMĚR PREFERENČNÍHO PROUDĚNÍ PODZEMNÍCH VOD
	PŘEDPOKLÁDANÁ HL. NARAŽENÍ VZDÁLNĚ 22 m POD P.T.
	VODOVOD, SPRÁVCE, SMVAk
	KANALIZACE - JEDNOTNÁ, SPRÁVCE, SMVAk
	DATOVÁ SÍŤ, METALICKÝ KABEL, SPRÁVCE CETIN
	DATOVÁ SÍŤ, OPTICKÝ KABEL, SPRÁVCE CETIN
	PODZEMNÍ VEDENÍ NN DO 1 kV, SPRÁVCE ČEZ DISTRIBUCE, OP 1,0 m
	PODZEMNÍ VEDENÍ VN DO 35 kV, SPRÁVCE ČEZ DISTRIBUCE, OP 2,0 m
	DATOVÁ SÍŤ, METALICKÝ KABEL, SPRÁVCE ČEZ TĚS
	DATOVÁ OPTICKÁ SÍŤ, REZERVNÍ CHRÁNIČKY, SPRÁVCE MOS - 1x DURALINE
	DATOVÁ OPTICKÁ SÍŤ, REZERVNÍ CHRÁNIČKY, SPRÁVCE MOS - 2x DURALINE
	VEŘEJNÉ OSVĚTLENÍ, VEDENO V ZEMI, SPRÁVCE MOS
	PODZEMNÍ TEPLOVOD, SPRÁVCE VEOLIA, OP 2,5 m
	RÁDIORELEOVÁ TRASA, SPRÁVCE ? (T-Mobile poskytovatel, dle MAPA ÚAP FM)
	CHORANÉ PÁSMO
	HORANÉ STAVENÍSTVÍ - MAX. ROZSAH, ROZSAH BUDE UPRAVOVÁN DLE POTŘEB VÝSTAVBY

04.06.2025

DATUM		05/2025
ZAKÁZKA č.		PS_24_23
FORMÁT		8 x A4
STUPEŇ PD	PŘE	
DPS		
MĚŘITKO		
1:500		
ČÍSLO DOKUMENTU	C.3	