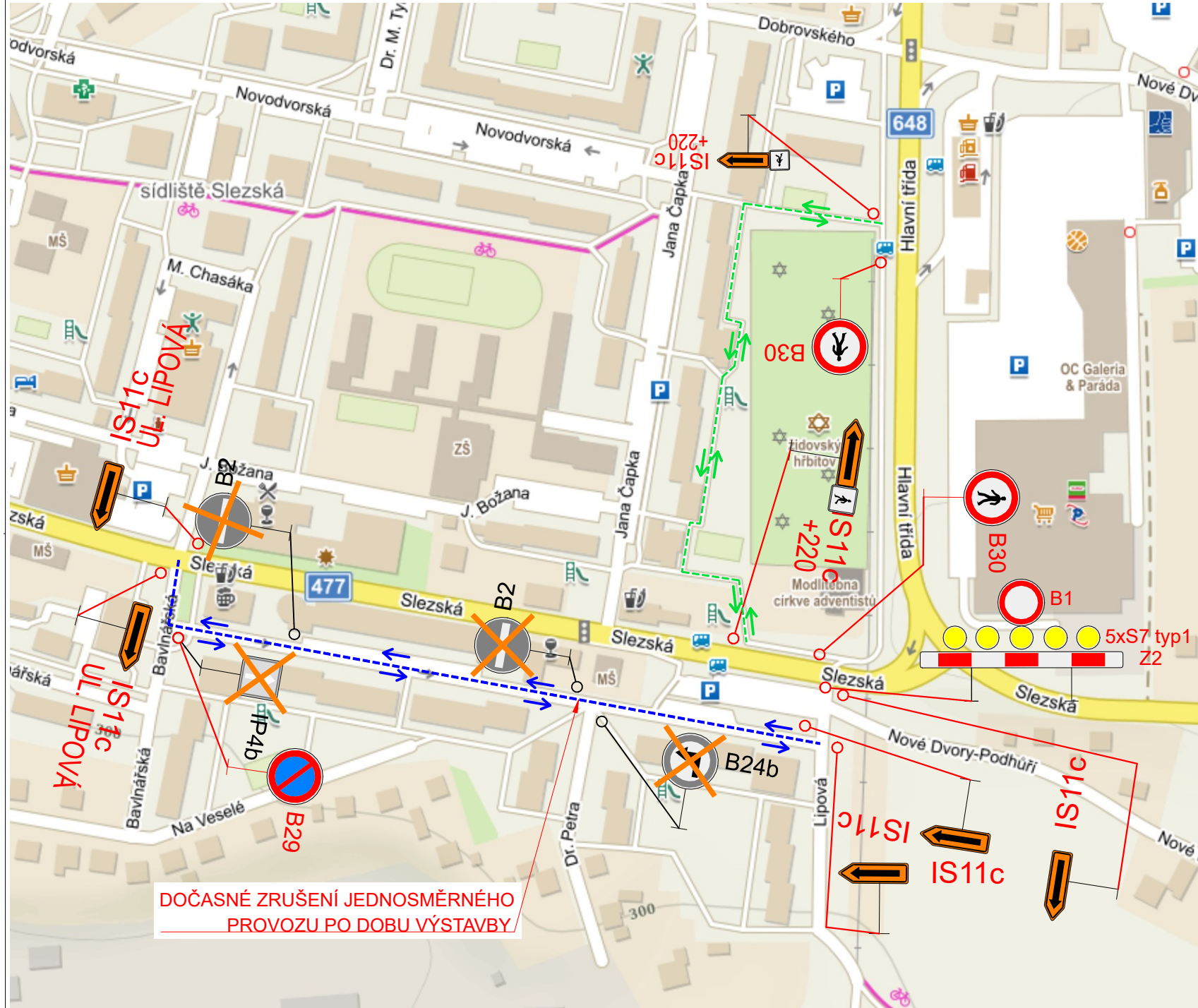
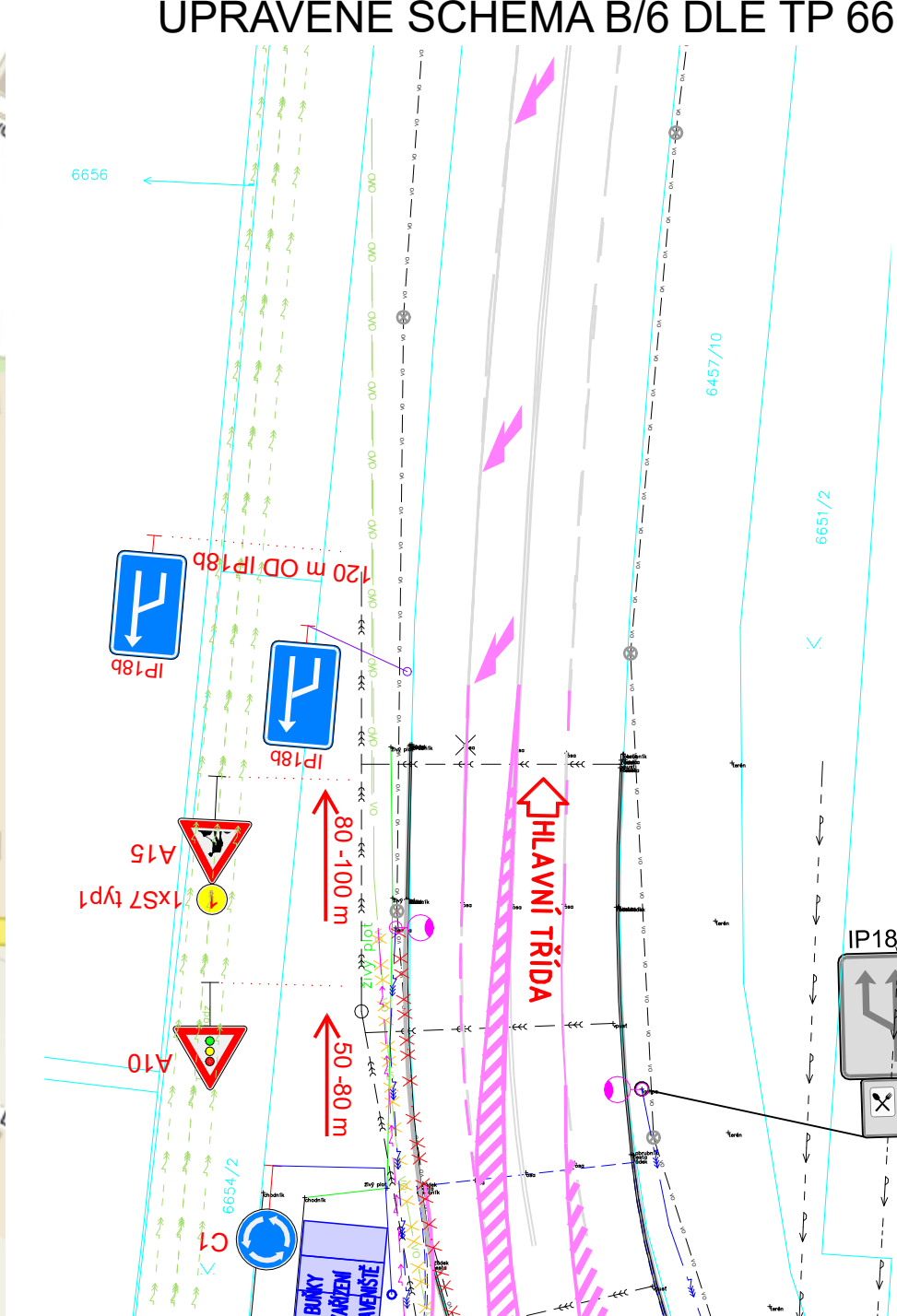


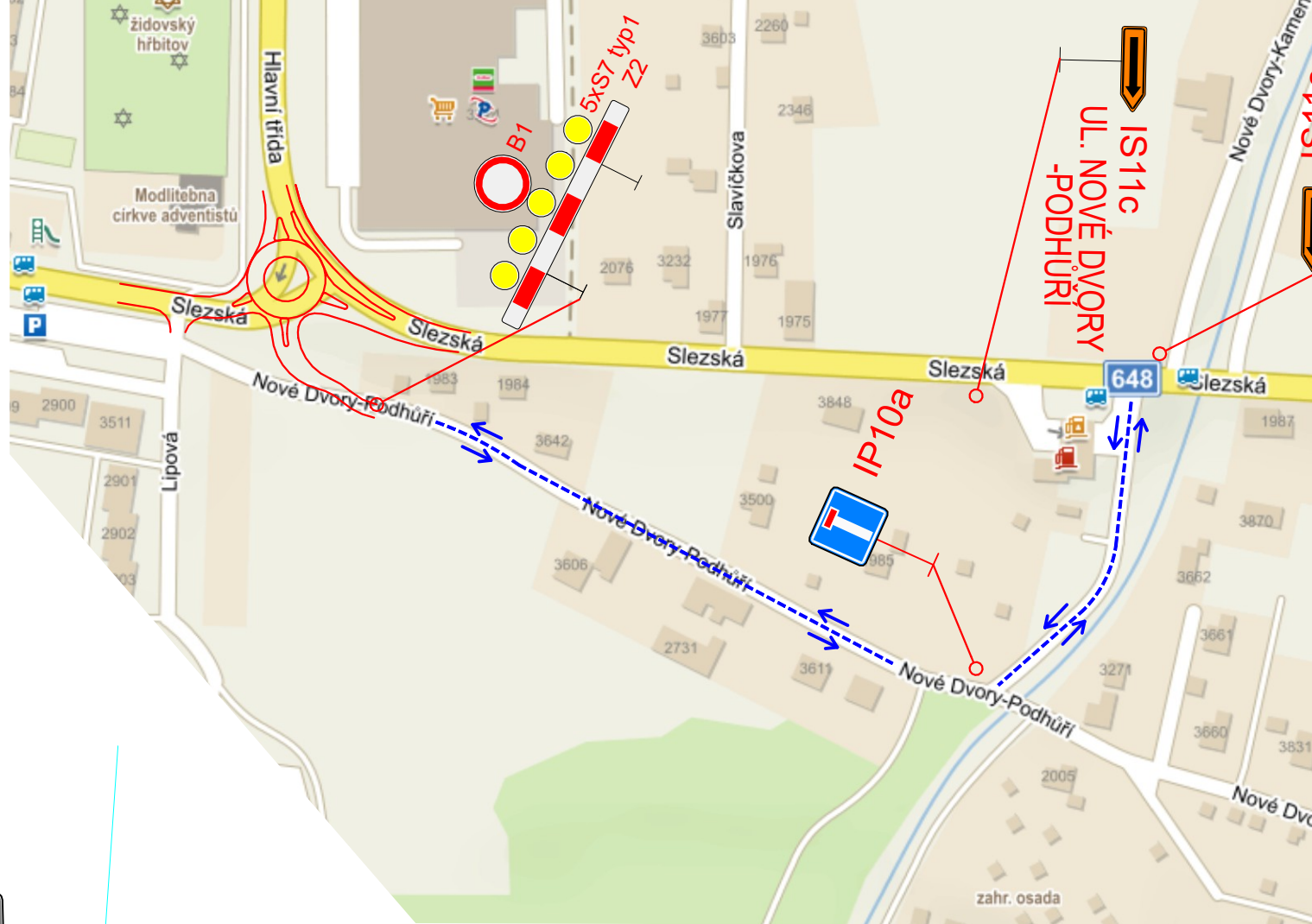
ETAPA 3: OBCHOZÍ TRASA A OBJÍZDNÁ TRASA



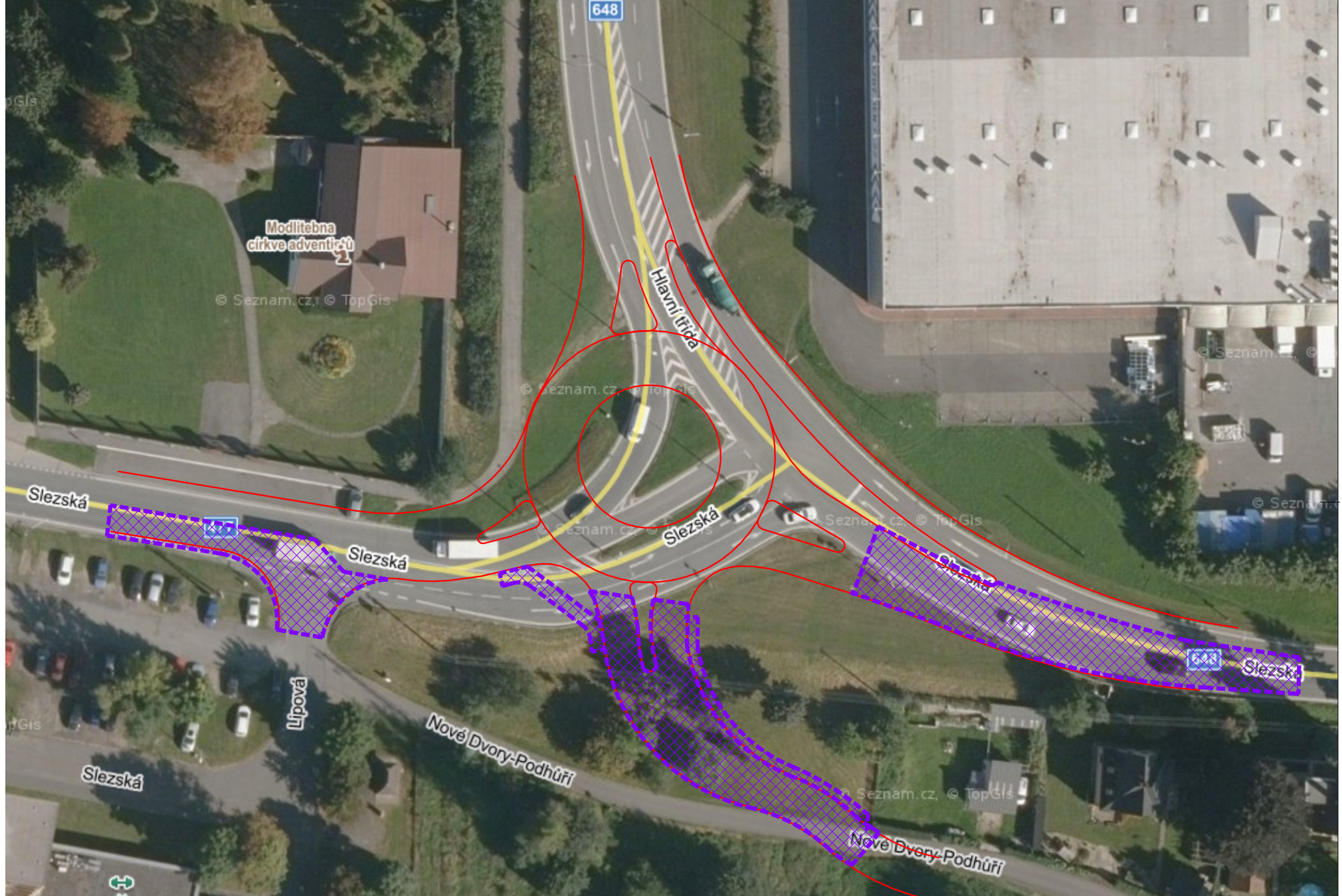
ETAPA 3: PŘECHODNÉ DOPRAVNÍ ŘEŠENÍ
UPRAVENÉ SCHÉMA B/6 DLE TP 66



ETAPA 3: OBJÍZDNÁ TRASA PRO UL. NOVÉ DVORY - PODHŮŘÍ




ETAPA 3



LEGENDA

- ETAPA 3: MÍSTO STAVBY - UZAVŘENÝ ÚSEK
- ETAPA 3: PŘESYP ŠTĚRKODRTI NEBO RECYKLÁTEM DOČASNÉHO NÁHRADNÍHO NÁJEZDU A VÝJEZDU Z OKRUŽNÍ KŘÍŽOVATKY
- ETAPA 3: PŘESYP ŠTĚRKODRTI NEBO RECYKLÁTEM DOČASNÉHO
- PŘECHODNÉ SVISLÉ DOP. ZNAČENÍ
- PŘECHODNÉ VODOROVNÉ DOP. ZNAČENÍ
- OBCHOZÍ TRASA PO DOBU VÝSTAVBY
- ETAPA 3 - OBJÍZDNÁ TRASA
- DOČASNĚ ZRUŠENÉ STÁVAJÍCÍ DOPRAVNÍ ZNAČENÍ
- ZÁŘÍZENÍ STAVENIŠTĚ - BUNKY ZS A BUNKY SKLADOVÉ
- ZÁŘÍZENÍ STAVENIŠTĚ - SKLÁDKA MATERIÁLU



SOUPRAVNÝ SYSTÉM: S-JTSK		STUPEŇ: DUR+DSP	PARÉ:	PROJEKTANT: Via Comperta Karlův Hynka Máchy 5203/33 722 00 Ostrava - Třebovice viacomperta@viacomperta.cz ICO:07755023 DIČ:CZ07755023
VÝŠKOVÝ SYSTÉM: B.p.v. (m.n.m.)				
KRAJ: MORAVSKOSLEZSKÝ				
OBLAST: FRÝDEK-MÍSTEK (S598003)				
KATASTRÁLNÍ ÚZEMÍ: Frýdek (634/956)				
INVESTOR: Statutární město Frýdek - Místek, Radniční 1148, 738 01 Frýdek - Místek		Č. ZAKÁZKY: 2127	DATUM: 12/2021	ČÍSLO VÝKRESU: B.8.2.b.3
HL. PROJEKTANT: ING. JAN PAZDZIŇA, MÍROVÁ 360/11, 736 01 HAVÍŘOV				
AUT. PROJEKTANT: ING. MICHAL PAVELKA, SPARTAKOVÝCH 151, 708 00 OSTRAVA-PORUBA				
NÁZEV AKCE: OKRUŽNÍ KŘÍŽOVATKA NA UL. SLEZSKÁ x HL. TŘÍDA, FRÝDEK-MÍSTEK				
PRÍLOHA : ZOV-ETAPA III		FORMÁT: 840x420	MĚŘÍTKO: 1:500	