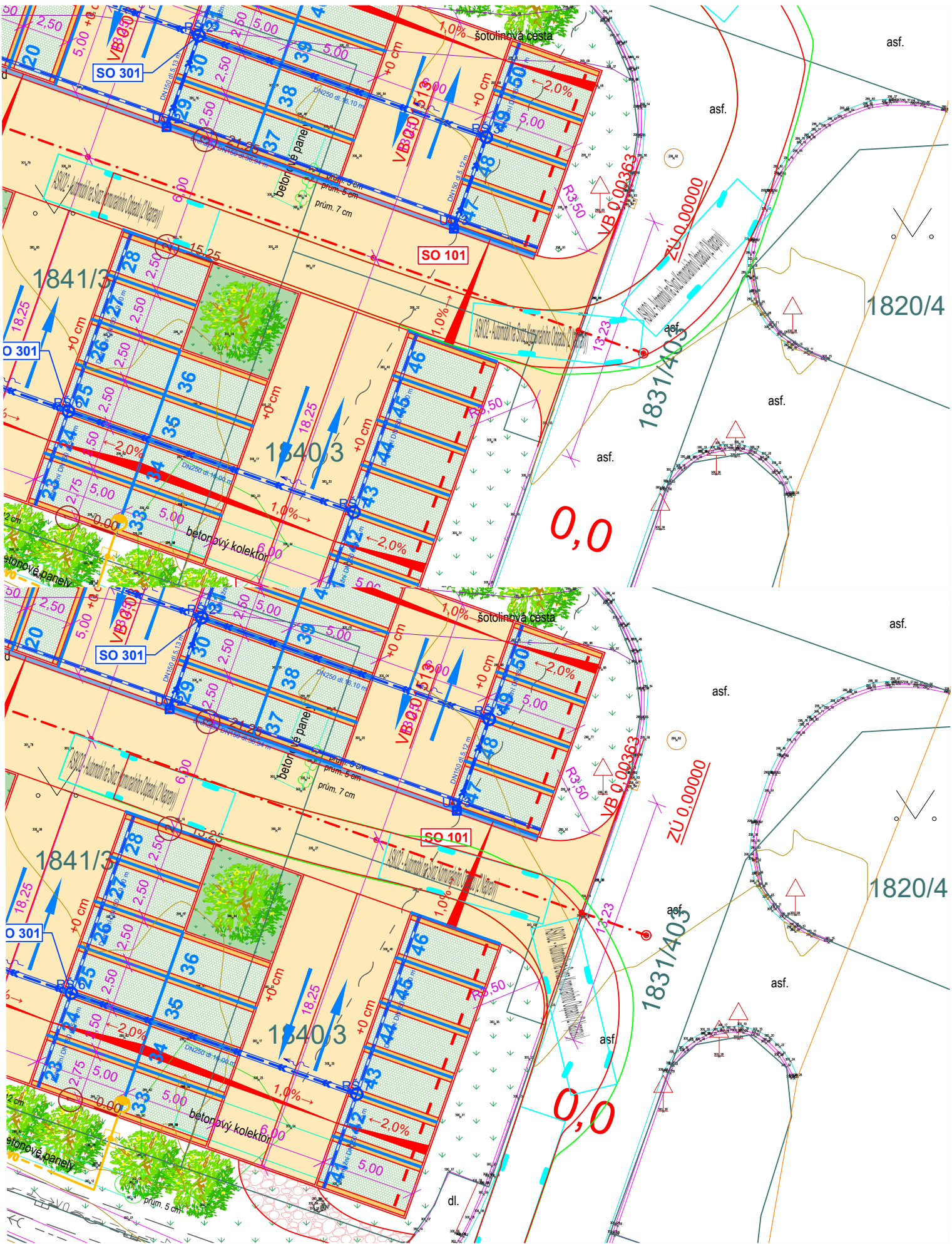
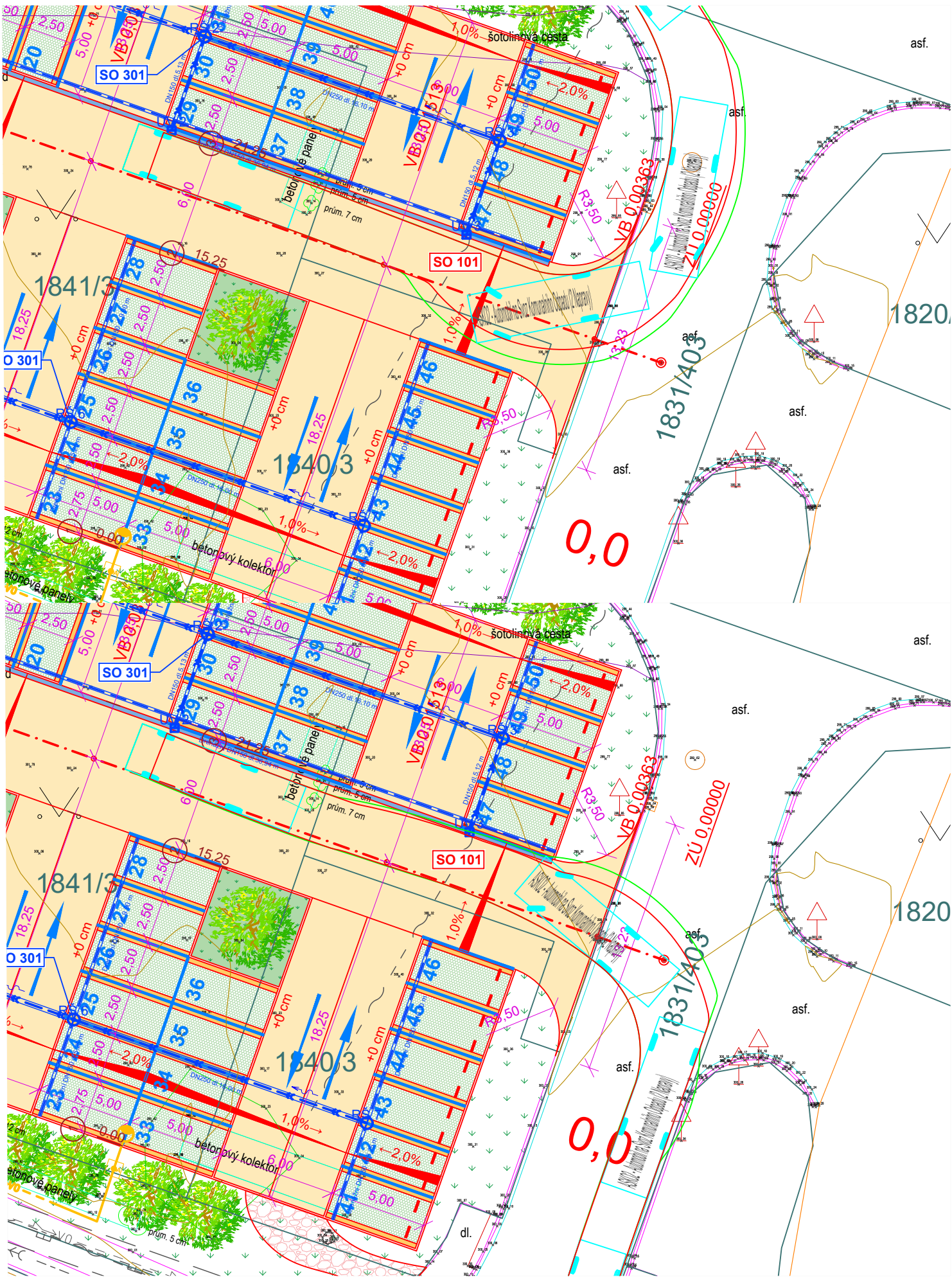


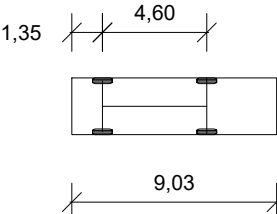
Parkoviště a park u Sekerovy vily - II.
SO 102 D.1.1.06 - Vlečné křivky
M 1:250



LEGENDA:

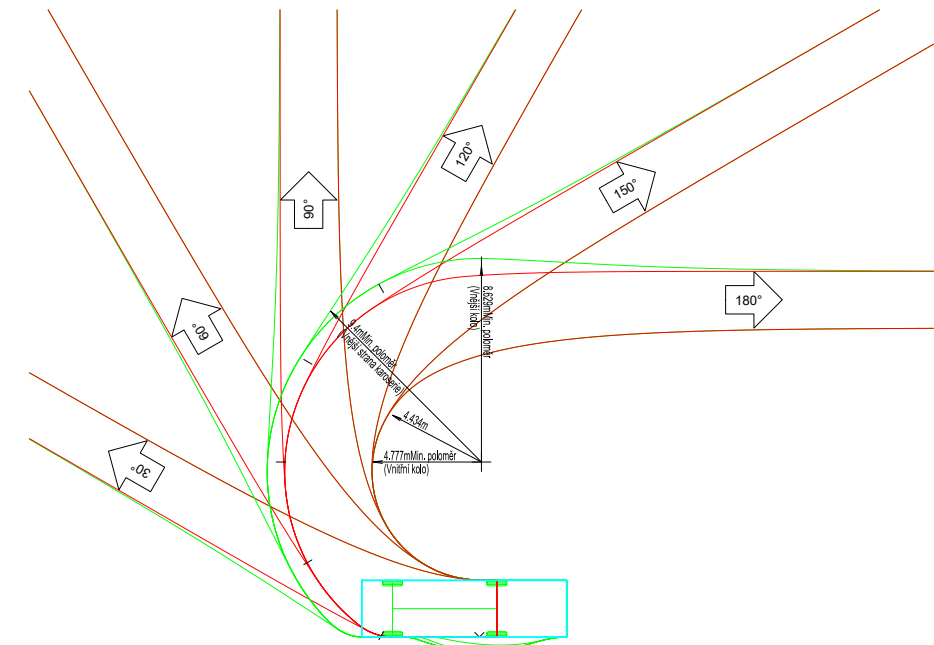
- Navržený stav
- Stávající objekty dle katastru nemovitostí
- Hranice a čísla pozemků dle katastru nemovitostí
- Geodetické zaměření, body výškového zaměření

POPIS POUŽITÉHO VOZIDLA:



- ASKO2 - Automobil na Svoz Komunálního Odpadu (2 nápravy)
- Celková délka: 9,030 m
- Celková šířka: 2,500 m
- Celková výška karosérie: 3,550 m
- Min. světlá výška karoserie: 0,304 m
- Rozchod kol: 2,500 m
- Doba otáčení mezi plnými rejdy: 4,00 s
- Poloměr zatáčení mezi stěnami: 9,400 m

POLOMĚRY OTÁČENÍ:



SO 102

Investor	Statutární město Frýdek-Místek Radniční 1148 739 01 Frýdek-Místek	
----------	---	--

Č. změny	Předmět změny	Datum změny
1		
2		
3		

Zhotovitel: C2pecap s.r.o. Mariánské náměstí 14, 739 91 Jablunkov	Zodpovědný projektant: Ing. Petr Čmiel Vypracoval: Ing. Daniel Lipowski	Autorizace:	 Mob: + 420 725 043 164 Email: info@c2pecap.cz
Investor: Statutární město Frýdek - Místek 1, Radniční 1148, 739 01 Frýdek - Místek	Katastrální území: Frýdek (634956)	Název akce:	Název přílohy:
"Parkoviště a park u Sekerovy vily - II."		DUR+DSP	SO 102 D.1.1.06 - Vlečné křivky
Měřítka 1:250		Výkres D.1.1.06	

Tato dokumentace nenahrazuje dokumentaci pro provádění stavby.
Stavbu lze provádět na základě projektové dokumentace pro provádění stavby zpracované dle přílohy č.13 vyhlášky 499/2006 Sb. ve znění vyhlášky 62/2013 Sb. v platném znění.