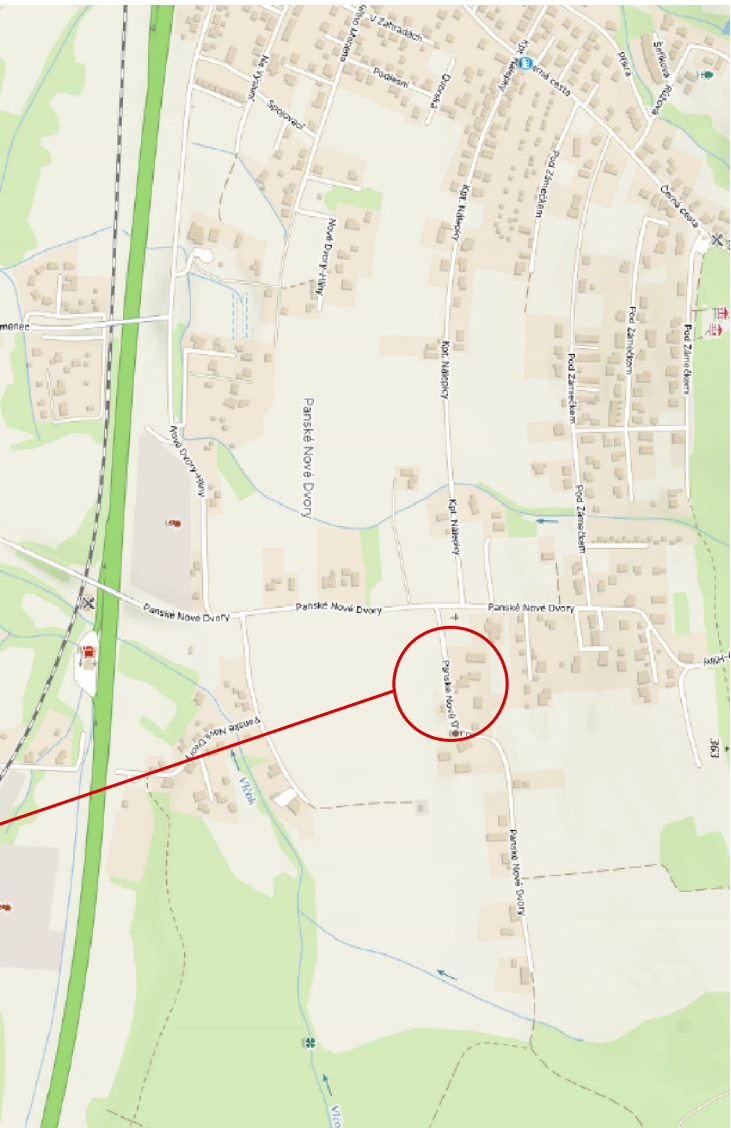
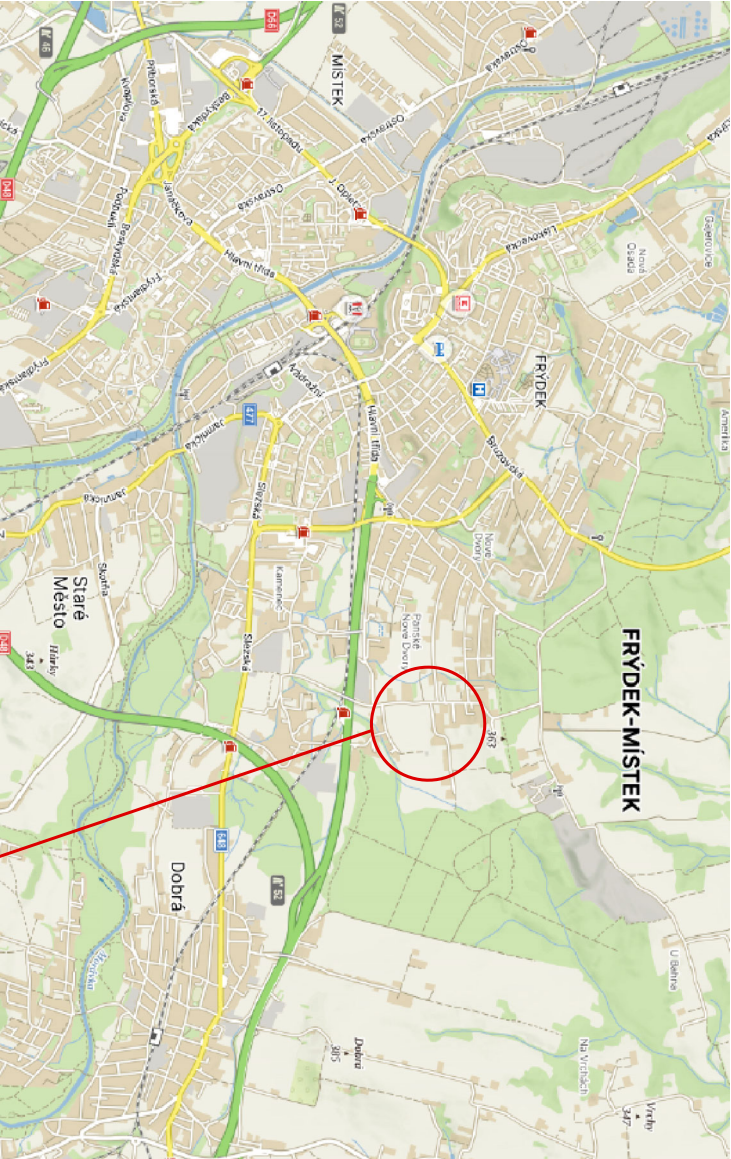


POLOHA V MĚSTĚ




p.č. 7999, k.ú. Panské Nové Dvory

UMÍSTĚNÍ MĚSTA



Zájmová oblast - Panské Nové Dvory

POLOHA V MĚSTĚ - FOTOMAPA



p.č. 7999, k.ú. Panské Nové Dvory

±0,000 = stávající podlaha v 1.NP v garáži		Akce: Č.p. 2441 - Hasičská zbrojnice Panské Nové Dvory - výměna střešní krytiny vč. částečné výměny krovů	
Razítko a podpis:	Zodpovědný projektant:	Podpis:	Datum:
	Ing. Jiří Hořínek		srpen 2023
	IC: 06453457 tel: 737 375 788	www.projekcehořínek.cz hořínek@projekcehořínek.cz	Objednatel: Statutární město Frýdek-Místek
	Autorizovaný inženýr projektu:		Formát: 2 x A4 A3
Ing. Zbyněk Dunal			Magistrát města Frýdku-Místku
Stupeň: Dokumentace udržovacích prací			Radniční 1148
Výkres:			Č. zakázky: 2023-04-17/1
SITUAČNÍ VÝKRES ŠIRŠÍCH VZTAHŮ			738 01 Frýdek-Místek
Datum:			Měřítko: ---
			Číslo výkresu: C-01

