

KATASTRY
PARCELNÍ ČÍSLA
DRUH PŮVRCHU
VZDÁLENOSTI ŠACHET
OZNAČENÍ ŠACHET

| | |
|--------------------------|----------|
| Lískovec u Frýdku-Místku | |
| cesta, asphalt | |
| 9.20 | 1.80 |
| S21 | Kp19Kp19 |

| | |
|----------------|------|
| | |
| cesta, asphalt | |
| 3.00 | |
| S20 | Kp20 |

| | |
|----------------|--|
| | |
| cesta, asphalt | |
| 3.00 | |
| Kp21 | |

| | |
|----------------|------|
| | |
| cesta, asphalt | |
| 2.50 | |
| S26 | Kp22 |

| | |
|----------------|------|
| | |
| cesta, asphalt | |
| 3.00 | |
| S27 | Kp23 |

| | |
|----------------|--|
| | |
| cesta, asphalt | |
| 3.50 | |
| Kp24 | |

| | |
|--------------------------|------|
| Lískovec u Frýdku-Místku | |
| cesta, asphalt | |
| 2.50 | |
| S25 | Kp25 |

| | |
|----------------|------|
| | |
| cesta, asphalt | |
| 2.50 | |
| S29 | Kp26 |

| | |
|----------------|------|
| | |
| cesta, asphalt | |
| 3.50 | |
| S29 | Kp27 |

| | |
|----------------|--|
| | |
| cesta, asphalt | |
| 3.50 | |
| Kp28 | |

| | |
|----------------|------|
| | |
| cesta, asphalt | |
| 3.00 | |
| S31 | Kp29 |

| | |
|----------------|--|
| | |
| cesta, asphalt | |
| 3.00 | |
| Kp30 | |

| | |
|------------------|-----------------|
| | |
| silnice, asphalt | betonový příkop |
| 6.50 | |
| S7 | Kp31 |

| | |
|----------------|--|
| | |
| cesta, asphalt | |
| 3.50 | |
| Kp32 | |

| | |
|----------------|--|
| | |
| cesta, asphalt | |
| 1.50 | |
| Kp33 | |

| | |
|----------------|--|
| | |
| cesta, asphalt | |
| 3.00 | |
| Kp34 | |

| | |
|----------------|--|
| | |
| cesta, asphalt | |
| 4.50 | |
| Kp36 | |

| | |
|----------------|------|
| | |
| cesta, asphalt | |
| 3.00 | |
| S20 | Kp37 |

SMĚROVÉ POMĚRY

Kp19 ← Kp19

MĚŘITKA 1:250/100

LEGENDA TYPŮ ČAR
PŮVODNÍ TERÉN
UPRAVENÝ TERÉN

Kp19, čp.256

Kp20, čp.265

Kp21, čp.387

Kp21 ←

Kp22, čp. 308

Kp23, čp.246

Kp24 ←

Kp24, čp.83

Kp25, čp.33

Kp26, čp.107

Kp27, čp.410

Kp28 ←

Kp28, čp.63

Kp29, čp.367

Kp30 ←

Kp30, čp.248

Kp31 ←

Kp31, čp.423

Kp32 ←

Kp32, čp.250

Kp33 ←

Kp33, čp.241

Kp34 ←

Kp34, čp.452

Kp36 ←

Kp36, čp.32

Kp37 ←

Kp37, čp.392

HLOUBKA VÝKOPU

KÓTA DNA VÝKOPU

HLOUBKA DNA POTRUBÍ

KÓTA DNA POTRUBÍ

KÓTA PŮVODNÍHO TERÉNU

SROVNÁVACÍ ROVINA

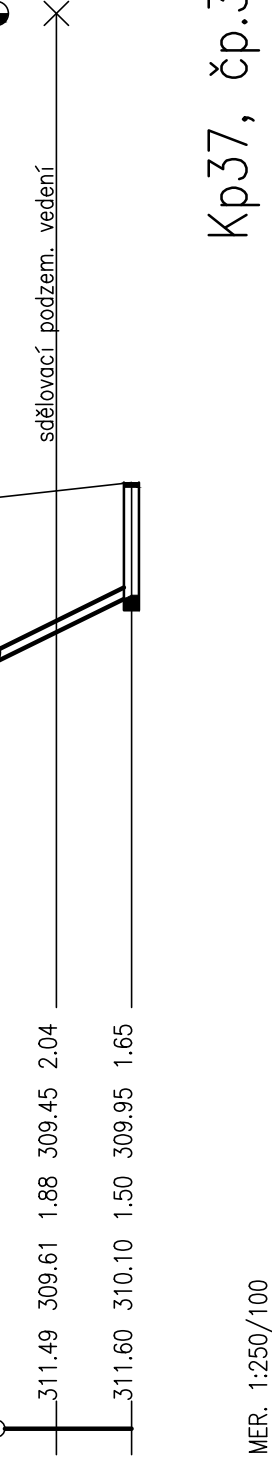
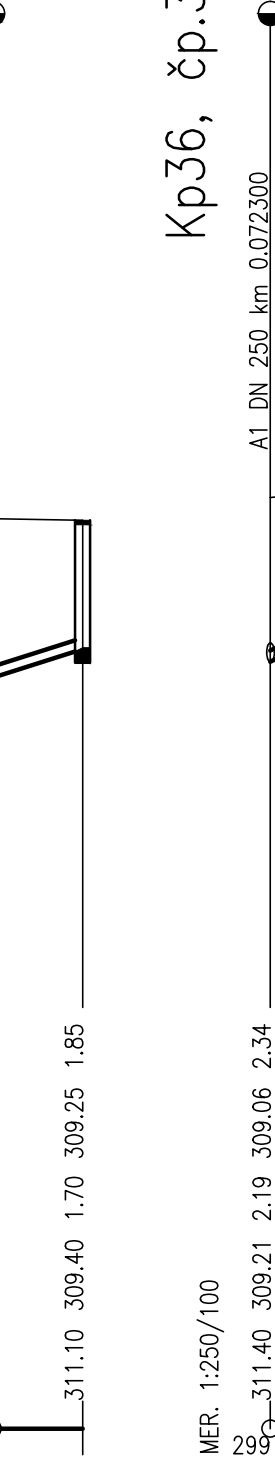
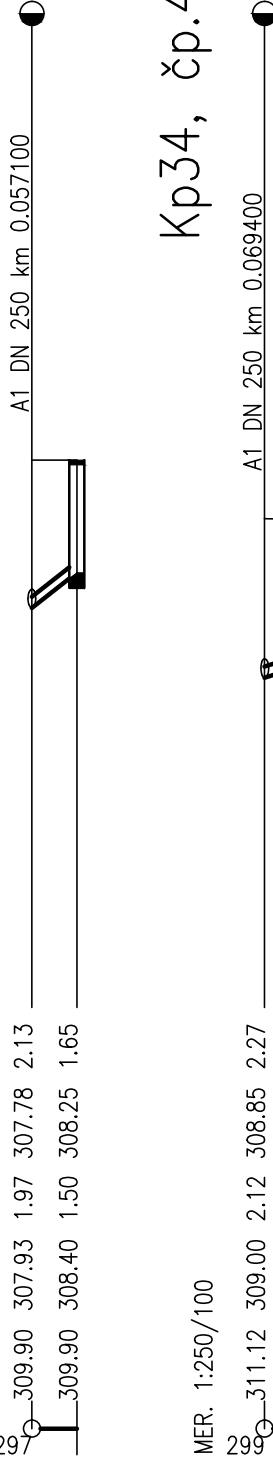
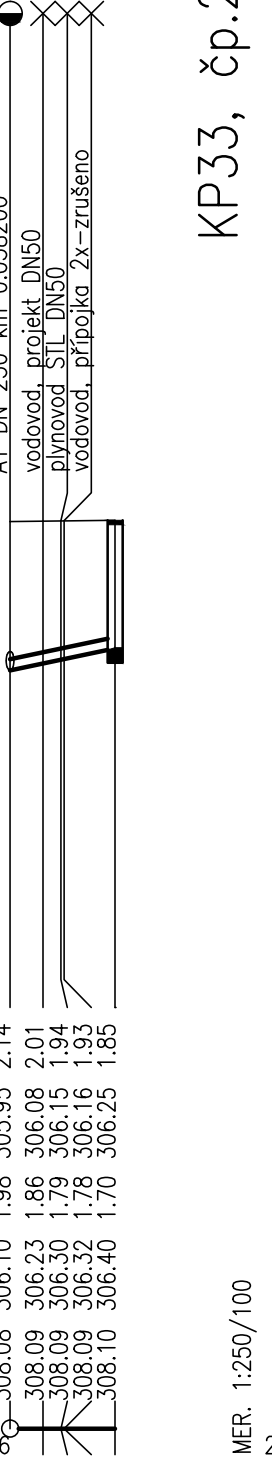
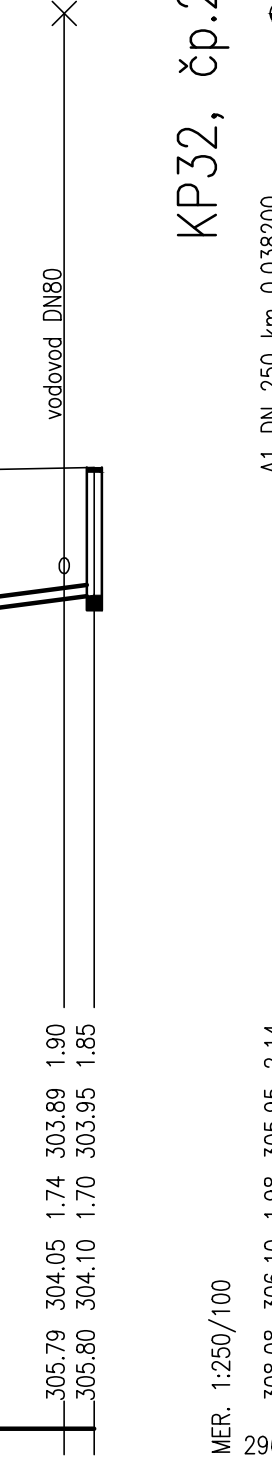
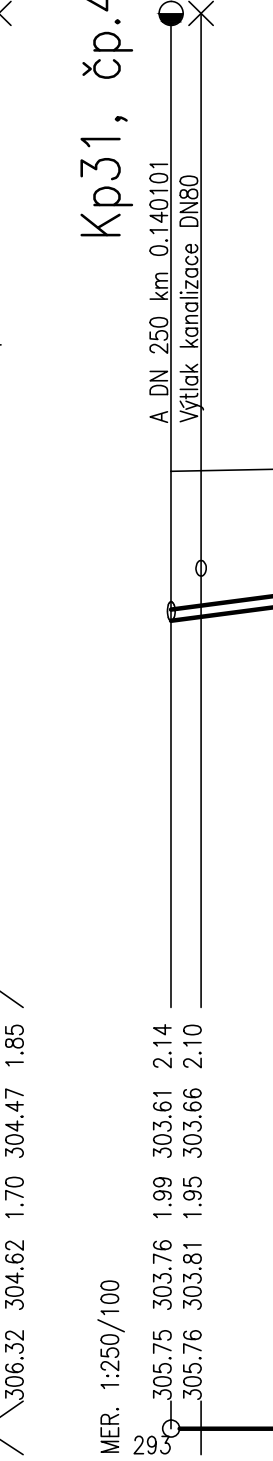
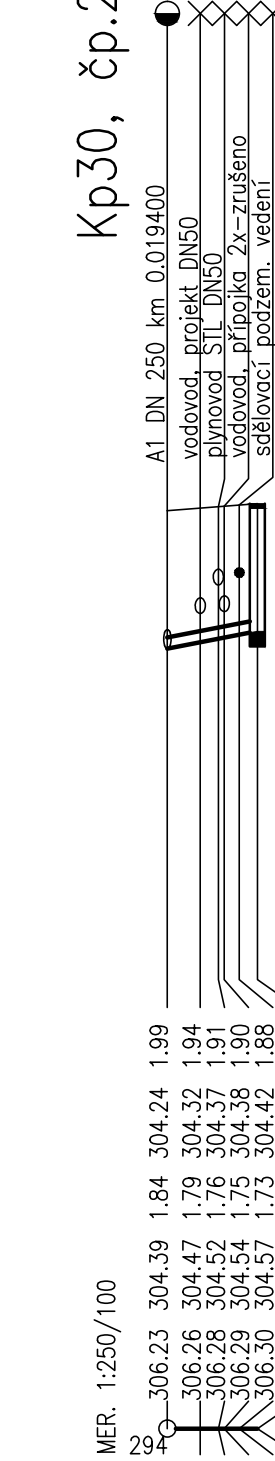
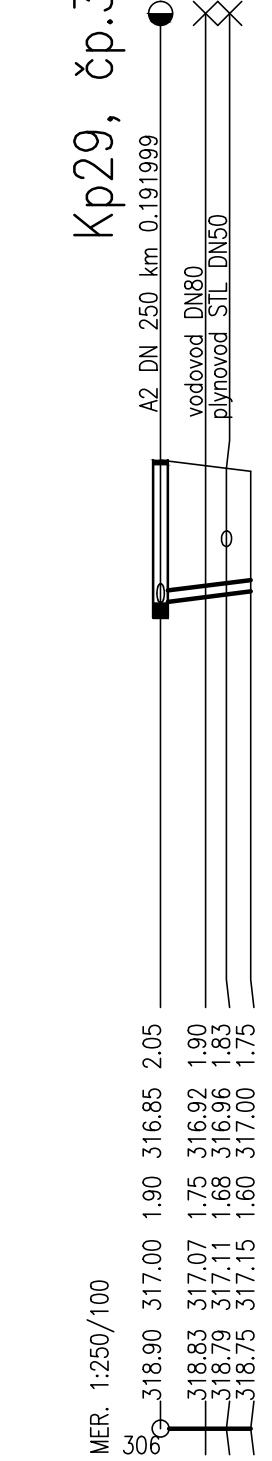
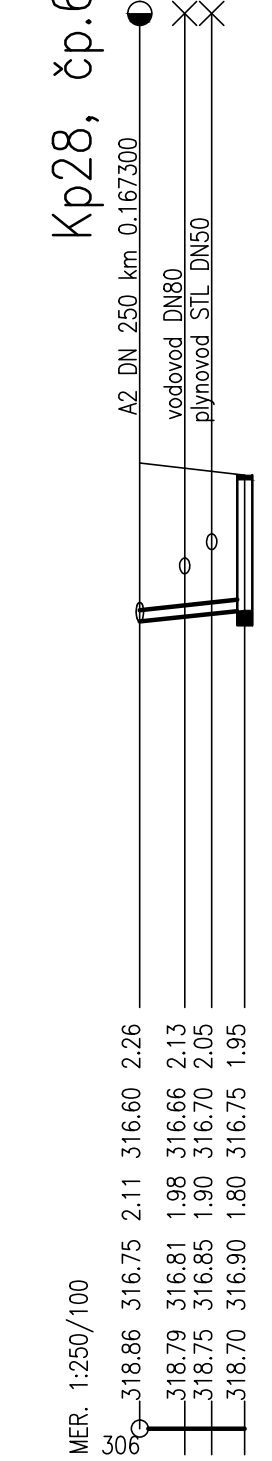
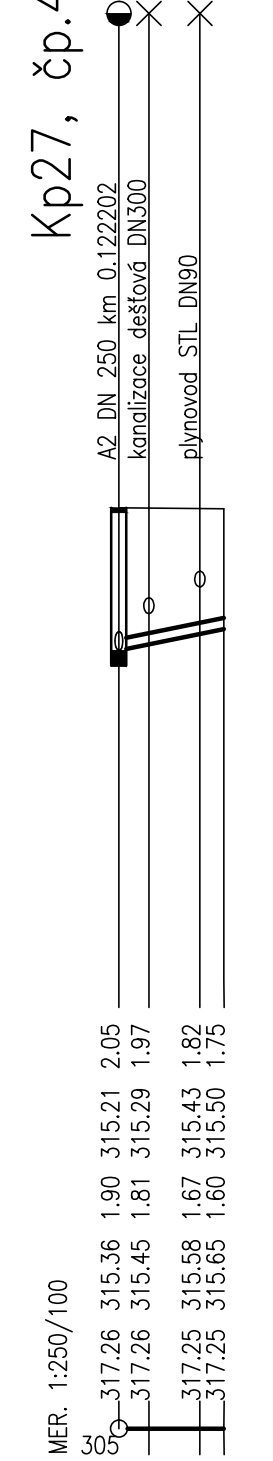
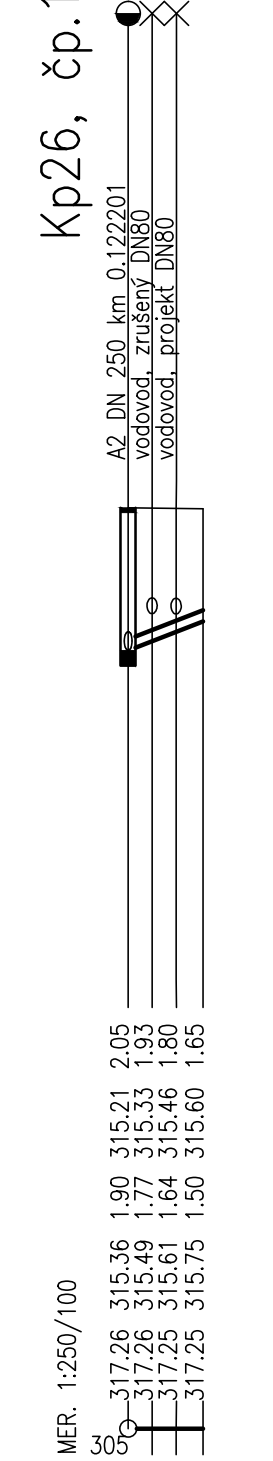
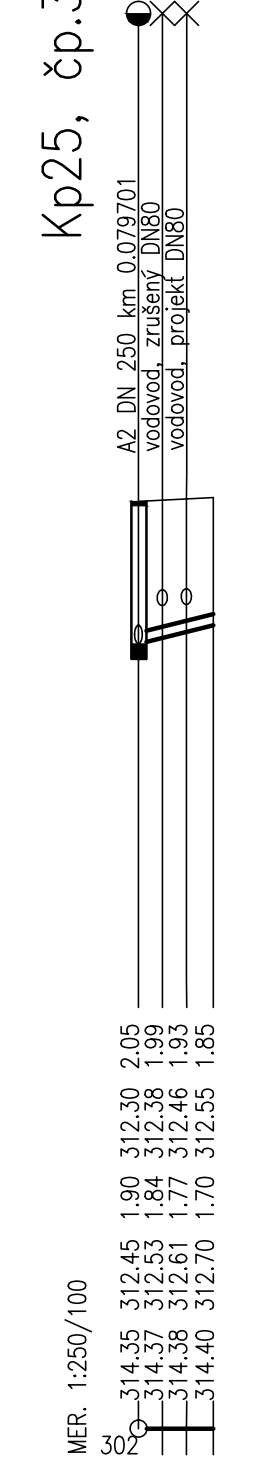
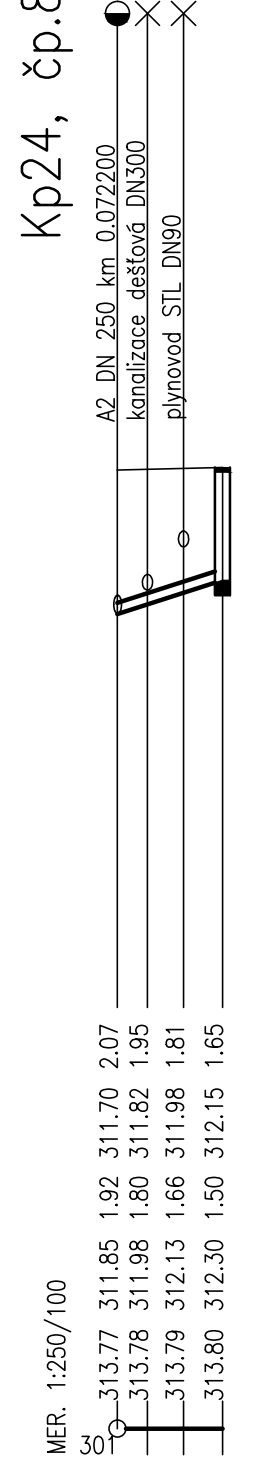
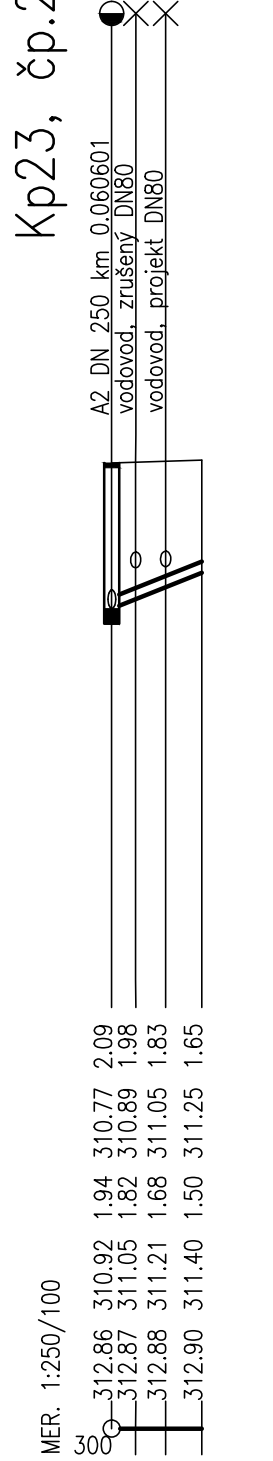
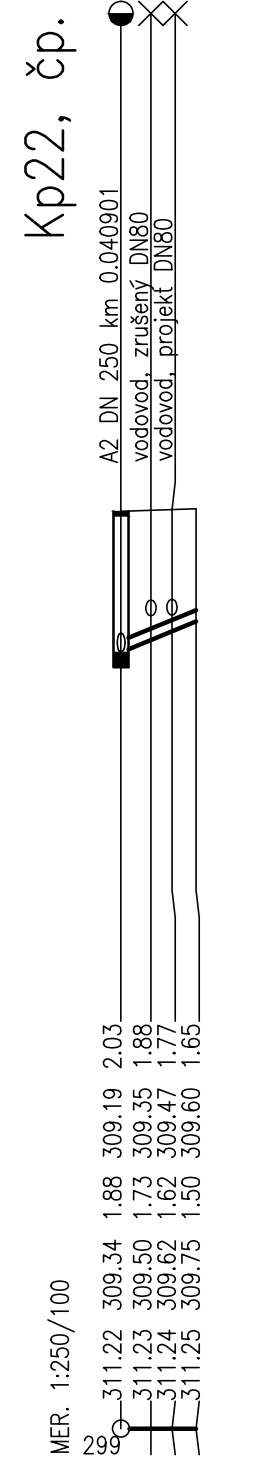
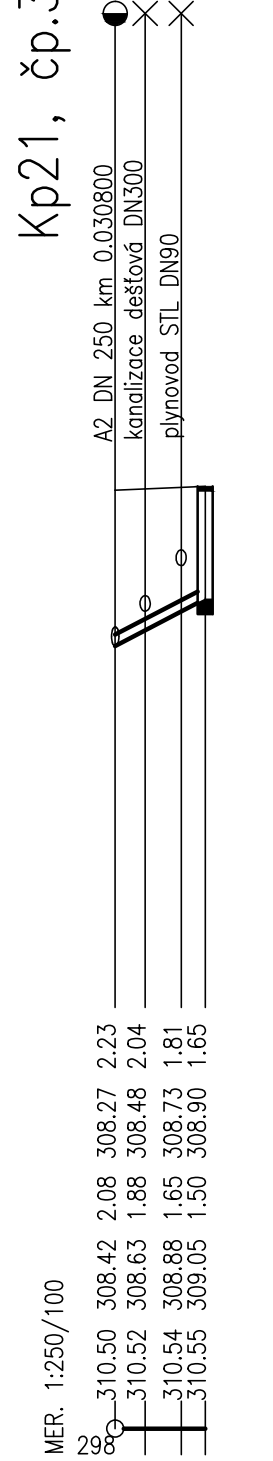
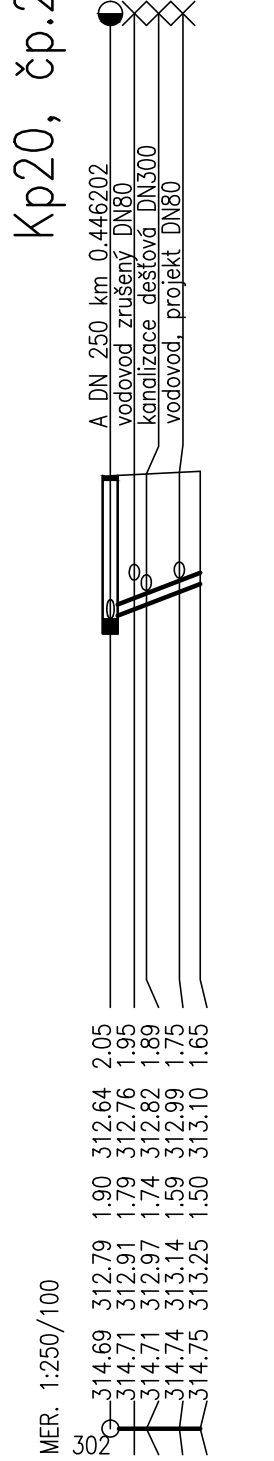
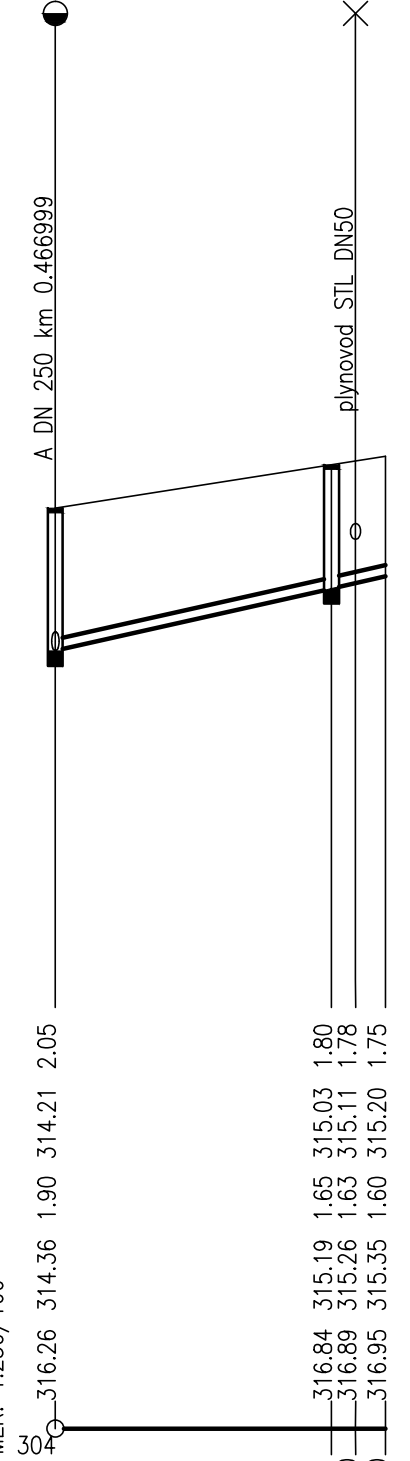
STANIČENÍ [km/m]

PROFIL[mm]–MATERIÁL–DĚLKA[m]

SKLON[promile]–DĚLKA[m]

ULOŽENÍ

KAPACITNÍ PRŮTOK[l/s]–RYCHLOST[m/s]



Výškový systém Bpv.

| | | | |
|--|------------------------------|---------|------------|
| ZODP. PROJEKTANT Ing. J.RECHTÍK | VYPRACOVAL Ing. J.RECHTÍK | KRESLIL | KONTOLOVAL |
| OBJEDNATEL: MĚSTO FRÝDEK-MÍSTEK | | | |
| NÁZEV: SPLAŠKOVÁ KANALIZACE LÍSKOVCE ODKANALIZOVÁNÍ MÍSTNÍ ČÁSTI GAJEROVICE | | | |
| ČÁST: SO 03 KANALIZAČNÍ PŘÍPOJKY | | | |
| OBSAH: PODÉLNÝ PROFIL PŘÍPOJKY Kp19–Kp37 | | | |
| RECHTÍK – PROJEKT, Hornopální 12, 702 00 Ostrava, tel:596 618 468, e-mail: rehtik-jrp@volny.cz | | | |

| | |
|----------------|-------------|
| DATUM | 10/2020 |
| STUPEŇ | DPS |
| ČÍS. ZAKÁZKY | 22/2017 |
| POČET FORMÁTŮ | 5 x A4 |
| MĚŘITKO | 1 : 250/100 |
| ARCHIVNÍ ČÍSLO | Č.v. |
| 22/2017 | 3.2 |